

FRC

El Perchel (I)



.....  
.....  
.....  
.....

.....  
.....  
.....  
.....



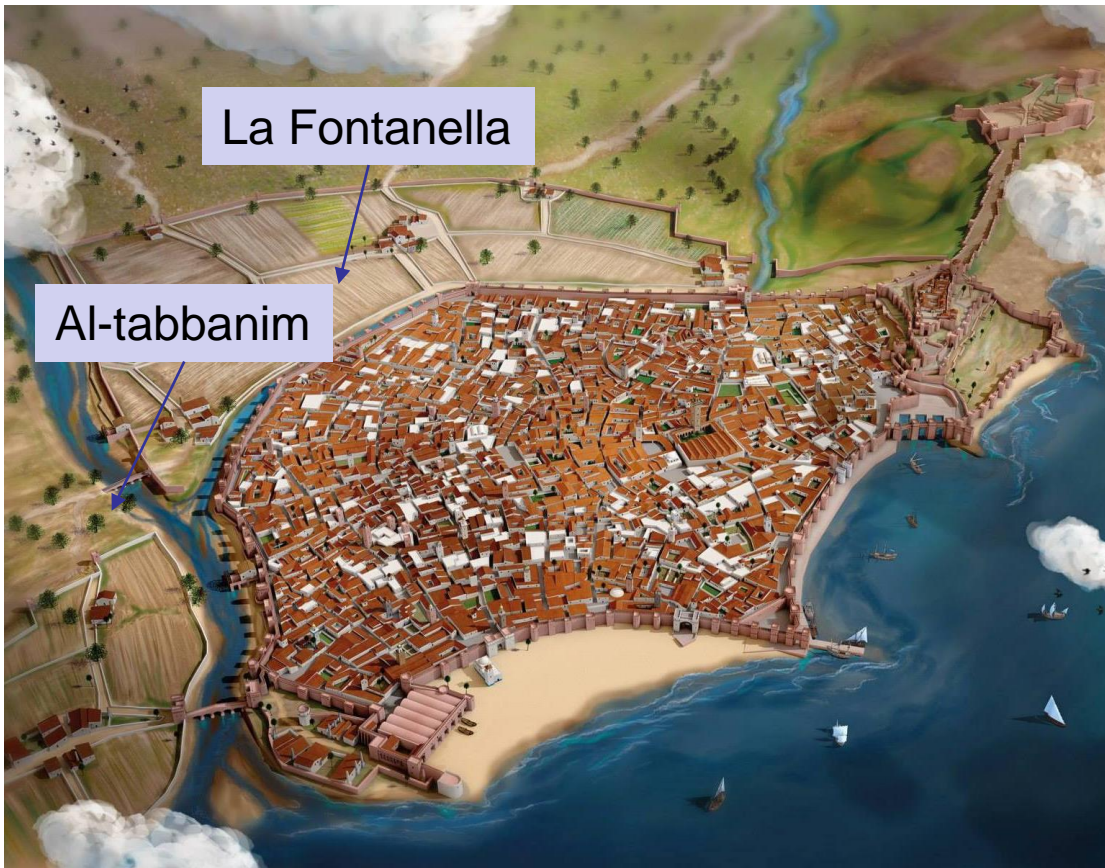
# Formación de la ciudad de Málaga. Ligada al mar

- Poblado íbero en el Cerro de la Tortuga.
- Malaka fenicia en el S. IX a.C, luego cartaginesa y romana (206 a.C.)
- Es posible que antes de Roma ya existiera un muelle de cantería que fue ampliado por ellos. Murallas romanas (desde calle Císter al Postigo de los Abades) en el siglo III d.C.

# Málaga

- Desde la conquista musulmana (771) hasta el califato (929) Málaga pierde importancia y la ciudad reduce su extensión.
- Con Badis (1056) surge una importante industria textil y se relanza el comercio.
- Con los almorávides y almohades la ciudad llega hasta la orilla del mar y estará rodeada de murallas hasta 1786.





- Fuera de las defensas de la ciudad surgen los arrabales con mezquitas y baños.
- La Fontanella al N. y al otro lado del río el Al-Tabbanim, ambos arrabales estaban amurallados.
- En el XIII, con los nazaríes, Málaga conoce su máximo esplendor. Los genoveses fomentan el comercio (seda, tisú de oro, pieles, vidrio, alfarería, salazones, frutos secos y azúcar).

# Arrabales musulmanes

# Decadencia de la ciudad

---

- Desde la conquista de Antequera (1410) y Archidona (1462), la ciudad se fue retrayendo y quedando sus arrabales abandonados como zona de residencia, pero no de trabajo.
- Tras la conquista (1487) quedan 12 familias mudéjares y judías y el resto esclavizadas. **La Morería** en el entorno de la puerta de Granada e intramuros y al exterior de esa puerta **la Judería**.
- Dos mil nuevos vecinos cristianos en la renovada Málaga.



# La conquista cristiana

- Ciudad conventual: cuatro parroquias, conventos y hospitales. Los campamentos de los RRCC determinaron la denominación de esos arrabales, de Fernando (La Victoria) e Isabel (La Trinidad).
- Los franciscanos en el Arroyo de los Ángeles y los carmelitas en los Percheles. Barrio que se desarrolla con calles rectas y más anchas que la medina.
- Abandonada la conquista de África por la de América, Málaga se convierte en ciudad fronteriza.





## La “isla de Arriarán”

- El auge comercial del puerto en el XVI expande la ciudad hacía las atarazanas, muelles y playas (más allá de Puerta del Mar).
- Garci López de Arriarán obtiene en 1492 un solar en la playa,, con permiso para instalar tiendas y tabernas de madera y que se convertirá en la “Isla de Riarán” que junto a los Percheles, serán los <sup>seFRC</sup>arrabales más famosos de Málaga por su carácter peligroso y pendenciero.



- La zona se conoce con diversos nombres Al-tabanim, “De la parte del mar”, De la Puente, del Anchoverío...
- Desde el XVI el arrabal de los Percheles era más conocido por el nombre de su collación (de Santo Domingo o San Andrés o del Carmen). Desde el XIX: “El Perchel”.
- Sus límites históricos estaban entre el Guadalmedina (E), arroyo del Cuarto (O) y entre la playa de San Andrés (S) y calle de la Puente (N). Al construirse el puente de la Aurora (1930) el límite quedó establecido en c/ Mármoles (Alfonso XIII).

# Nombre y límites del barrio

Percheles: ¿perchas o almacenes?



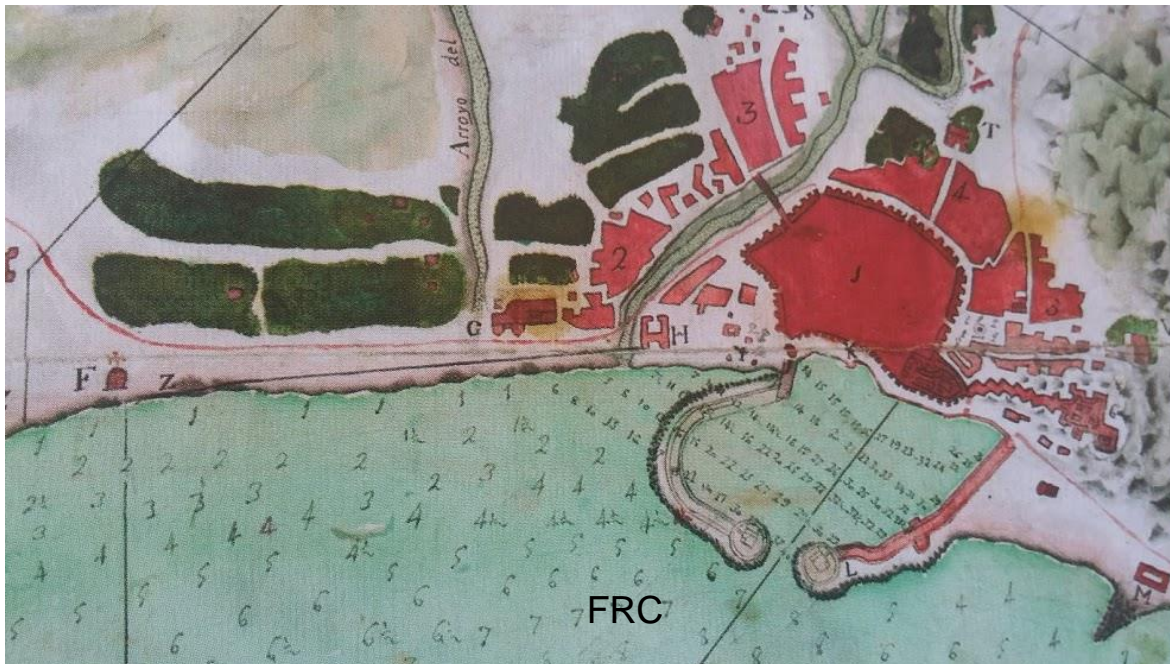
# Expansión territorial

- El barrio traspasa el arroyo del Cuarto y se extiende por la playa hasta es el barrio de Huelin.
- Hoy se ubica en el distrito Centro y comprende los barrios administrativos de Perchel Norte (una parte del Polígono Alameda y la Aurora) y el Perchel Sur (Plaza de Toros Vieja, Explanada de la Estacón, Parque Ayala, Renfe y el Bulto).



Desde el XVII la línea de costa fue creciendo en dirección al sur debido a los arrastres del Guadalmedina y del arroyo del Cuarto y con las placas tectónicas que hacen de Málaga una costa emergente, como lo demuestran los fondos de arenas del subsuelo en los Callejones del Perchel y desde c/ Salitre hasta la zona portuaria de San Andrés con 14 m. de profundidad sedimentaria en el litoral momento en el que aparecen las rocas.

Al oeste era insalvable el nivel freático situado entre 1 y 3 m bajo tierra. Hasta los años 70 del S. XX las huertas se adentraban hasta Armengual de la Mota formando un islote agrícola bordeado por el Perchel y Carranque





# Bajo Imperio romano

FRC

- A finales del XVIII aparece cerca del convento del Carmen una estela romana dedicada a Quinto Elio Próculo, un patrón del gremio de pescadores de Malaca.
- Restos arqueológicos en la c/ Cerrojo y cerca del mercado del Carmen muestran piletas de salazones, de garum, y un horno alfarero. Y restos salinos de primitivos percheles.
- Entre las calles La Puente y el Llano de la Trinidad se han hallado restos de unas villas romanas.



# El Perchel musulmán

- Con los almohades (S. XII) se puebla el arrabal con pescadores y hortelanos.
- En su zoco se hacían cestas con hojas de palmeras y a ello se debía el nombre del arrabal: Attabanim o Al-Tabbanim o “mercaderes de la paja”.
- Fue una nueva medina con su cerca y comunicada con la ciudad con un puente.

# Límites del Perchel Siglo XIV

- En el XIV los límites del barrio estaban en c/ Peregrino, donde comenzaba la playa.
- Corría la muralla a lo largo de la playa hasta las torres (hoy iglesia del Carmen). El barrio bordeaba el arroyo del Cuarto y continuaba hacía el puente (Santo Domingo) a través de los Callejones del Perchel.
- La orilla del arroyo del Cuarto, (Explanada de la Estación) era uno de los cementerios extramuros y el otro estaba cerca de la actual iglesia de San Pedro.

# La conquista cristiana

- Ante el asedio de los RRCC sus habitantes se refugian en la medina y derribaron sus casas.
- Para tomar Málaga hay un reparto de las zonas de asedio. La parte de las torres del barrio corresponden al capitán Antonio de Fonseca.
- Tras la conquista unos 2.000 colonos se asentaron en la capital. El Perchel siguió despoblado, aunque sus ricas huertas pronto fueron repartidas.
- Frente al puente una pequeña ermita: “Nuestra Señora de las Huertas”.





# Mercedes por servicios de guerra

FRC

Cristóbal de Berlanga (criado del rey) recibió, además de tierras, un mesón situado junto a las torres de Fonseca y serían sus criados los primeros habitantes del barrio.

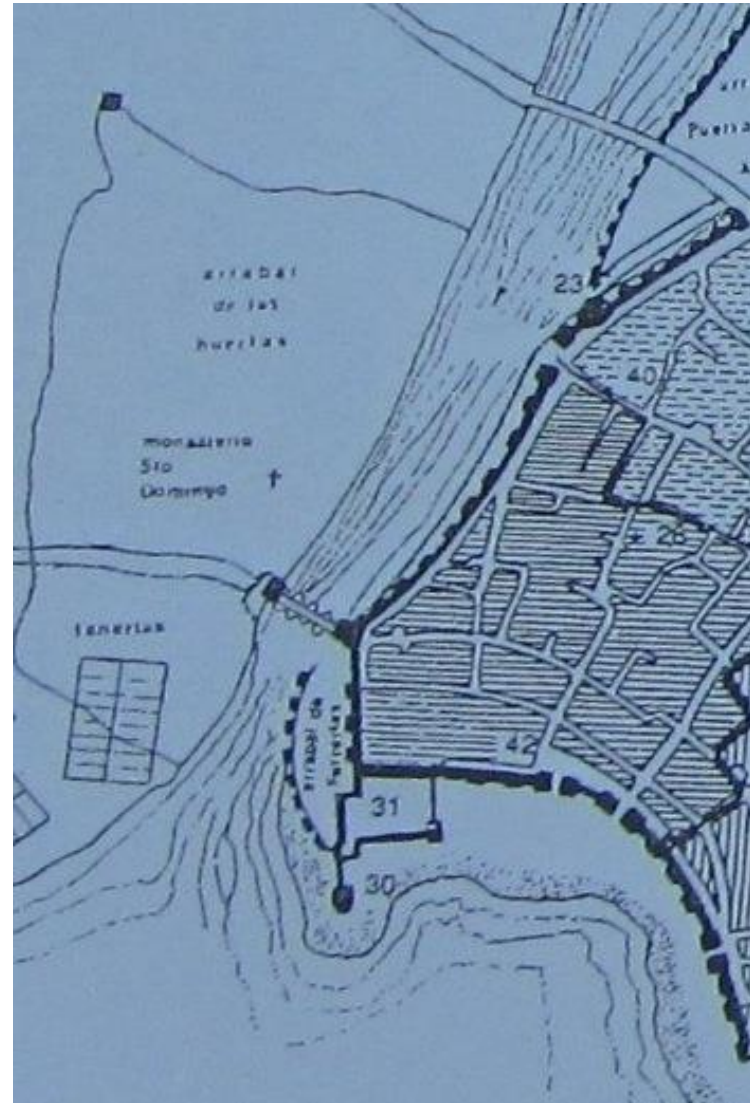
Se adjudicaron algunas huertas para el sostenimiento de la catedral y otras para el futuro convento de Santo Domingo.

Las tenerías árabes del Pasillo de Santa Isabel, Camas y Curtidores se arrendaron a los nuevos pobladores. Y con sus olores al exterior de las murallas de la ciudad.



# La anchoa malagueña

- Los RRCC mantuvieron los privilegios a los genoveses –la anchova- y al negocio acudieron los súbditos de la Corona de Aragón. Los catalanes pescaban y salaban el boquerón en los barcos y embarrilaban en las Atarazanas.
- El Concejo dictamina la prohibición de la preparación de la anchoa a todo aquel que no esté avecindado en la ciudad y obliga a realizar los trabajos fuera de sus murallas.



## 1493. Nace un nuevo barrio para anchoverías y tenerías

Fig. 5. Acta de nacimiento de barrio de los Percheles de Málaga. 1495.

ACM. Leg. 669, p. 1, fol. 2 v



- Aún sin nombre, pero se trata de la zona amurallada donde están las torres de Fonseca.
- Se propone un urbanismo de calles rectas y paralelas.
- 28/10/1493 se entregaron 31 parcelas de 30 x 15 pies (8,35 m x 4,17 m) para hacer casas para la elaboración de anchoas; meses antes se proveyeron los solares para las tenerías, a la vez que se prohibía ejercer esos oficios dentro de las murallas de Málaga.

- A finales de 1493 unas 41 familias (200 personas) viven en el barrio, pero la peste y en enero de 1494 el peor terremoto que ha sufrido Málaga destruyen el barrio. El Concejo pide ayuda a los RRCC para reconstruirlo.
- Los reyes autorizan la construcción del convento de Santo Domingo en los terrenos de la ermita (Nra. Sra. De las Huertas).
- 1495. Se repartieron nuevos terrenos para “percheles” y se urbaniza la zona.



## Calle Ancha del Carmen

- Siempre se denominó así por ser la mayor y más importante (36 varas = 30 m). Con una acera de casas de anchoa a lo largo de la playa hasta las torres de Fonseca y frente a ella una nueva acera con percheles con sus viviendas (en solares de 15x15m.)
- A su espalda, otra calle con las tenerías entre la muralla (Callejones) y los percheles.

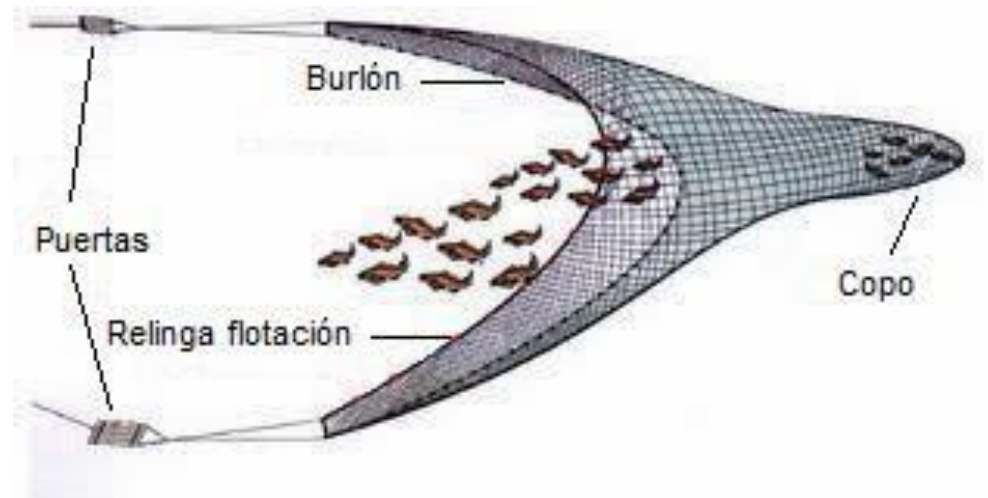




FRC

# El Anchoverío

- El Concejo municipal pide a los reyes que el matadero sea llevado a este nuevo arrabal, junto a las torres de Fonseca. El matadero tardará unos cuantos años en hacerse.
- La profesión de anchovero era dura y mal pagada. Trabajo familiar con mujeres y niños.
- Y se exigía: “Que lo hagan en los Percheles. Que ningún forastero lo haga, que sin licencia nada se haga...”. Los anchoveros fabricaban sus pipas y siempre de la misma capacidad.



PESCA DE ARRASTRE

# ¿D.O. de la anchoa de Málaga?

- Se nombraba un juez (fiel de la anchoa) y un veedor que ponían un sello “calificador” como anchoa de Málaga.
- Los principales destinos de la anchoa eran los Estados Pontificios y Francia.
- El Nuevo Mundo fue un amplio mercado para las conservas y frutos secos de Málaga.

1519. Magallanes llevó 200 barriles de anchoa malagueña

Los anchoveros debían ser vecinos de Málaga, casados y con vivienda ocupada

FRC



# El Siglo XVI





# Nuevos repartimientos (1502)



- En 1502 se reparten nuevos solares para los anchoveros. Dejando 10 solares (150 m) para “varadero de los barcos de uso común”.
- Surgen así las 3 primeras calles del barrio: Ancha, Angosta y la Ácera de Curtiduría.
- Estas vías estaban cruzadas por otras más pequeñas de servicio que salían a las huertas y a los Callejones del Perchel (muralla).
- En la C/ Ancha se construyó un sistema de desagüe que iba al mar.



# Convento de Santo Domingo

- En 1518 comenzaron las obras del convento de Santo Domingo y por ese nombre empezó a llamarse el puente.
- Hasta 1588 no se terminó la capilla (Diego Vergara) en estilo gótico mudéjar.
- En 1594 se contrató la construcción del retablo.



Fig. 18. El convento y el nuevo puente de Santo Domingo tras las reformas de finales del xvii. ADE. Grabados





## Concentración de la tierra

- La rentabilidad de la anchoa produce especulación inmobiliaria. “Las casas de anchoa” se concentran en pocas manos y también se alquilan anchoverías y tenerías.
- Un racionero de la catedral alquila 4 casas y un pequeño horno para instalar un horno en 1515 y la calle se denominar Horno. Con esa fecha hay otra autorización para construir el matadero, que fue solicitado en 1498.

# El matadero (Viejo)

- Con la casa de matanza llegaron nuevos vecinos al barrio: matarifes, albéitares, herradores, fieles ... y nuevos hedores que se sumaron a los de las casas de anchoas, tenerías y percheles ya existentes.
- El matadero se había edificado cerca de la C/ Ancha, en una travesía que iba hacía las Torres de Fonseca y a la que dejó su nombre “calle del Matadero” (así denominada desde 1517) a la ribera del Guadalmedina.




# Defensa del barrio Siglo XVI

- En 1502 en las Torres de Fonseca se establecen 3 turnos de vela nocturna para salvaguarda de las casas y habitantes del Perchel. A una de las torres le colocan una campana para aviso de la guarnición.
- Los más desprotegidos eran los pescadores que eran apresados mientras faenaban. Mercedarios.
- Hubieron ataques de berberiscos y turcos al Perchel en 1502, 1566 y 1568.
- En 1559 se organizan guardas nocturnas a caballo además de reparar las tapias del barrio.



Convento  
de  
S. Andrés



## Necesidades espirituales. siglo XVI

- El 83 % de los pescadores malagueños residen en el Perchel.
- 1518. Empiezan las obras del convento de Santo Domingo y 6 años después Carlos V concede licencia, a la cofradía de San Telmo, para construir una iglesia en la zona de la playa y en 1568 el obispo solicita al Ayuntamiento unos terrenos para hacer la iglesia (San Andrés) empezando su construcción junto a las torres de Fonseca.

Fig. 10. Detalle de las Actas Capitulares del Ayuntamiento de Málaga en las que hace donación del terreno para la construcción de la iglesia de San Andrés del arrabal de los Percheles. 1568.



# Espacio de riesgo

## Siglo XVI

El Perchel era un terreno inundable y sufría constantes ataques piráticos y además reunía una industria marginal.

Hasta el XV el Guadalmedina llevaba agua todo el año. La vid y la tala de los montes de Málaga provocaron que el río se convirtiera en arroyo con frecuentes inundaciones.

1544. Primera riada conocida, aunque los Repartimiento de 1502 dan noticia de una anterior. Las más importantes fueron en 1548 y 1580 y causaron inundaciones en el Perchel.



# Calamidades en el XVI

- Dependencia del trigo exterior y malas cosechas = hambrunas en torno a 1580.
- 18/06/1581 un terremoto, seguido de una epidemia de peste afectó gravemente a los vecinos del Perchel. El Concejo alquiló la huerta de Pedro de Arriola junto a las torres de Fonseca como carnero. Y en la playa se instaló un “Hospital General en unos almacenes municipales cercanos a la ermita de San Andrés”.
- Final de siglo y nueva epidemia de peste que continúa en los primeros años del XVII





Fig. 12. Grabado de Málaga en el que se observan en primer término las torres de Fonseca con la campana y la empalizada que rodeaba el barrio de los Percheles justo a la orilla del mar. Pierre Van der Aa, *Les delices de l'Espagne et du Portugal*, 1715, p. 116

# 1584. Fundación del convento de San Andrés

- Los carmelitas descalzos no obtuvieron permiso para fundar un convento al existir otro cercano, pero su trabajo con los contagiados les facilitó que pudieran hacerlo en la ermita de San Andrés en 1584. Ante la oposición de los dominicos.
- 1592. Estaban terminadas las principales obras del convento y el ayuntamiento les concede una de las torres de Fonseca como campanario.
- La playa del Juncarejo empieza a ser conocida como de San Andrés.

Arroyo del Cuarto

Convento de San Andrés



Fuerte de San Andrés

FRC

