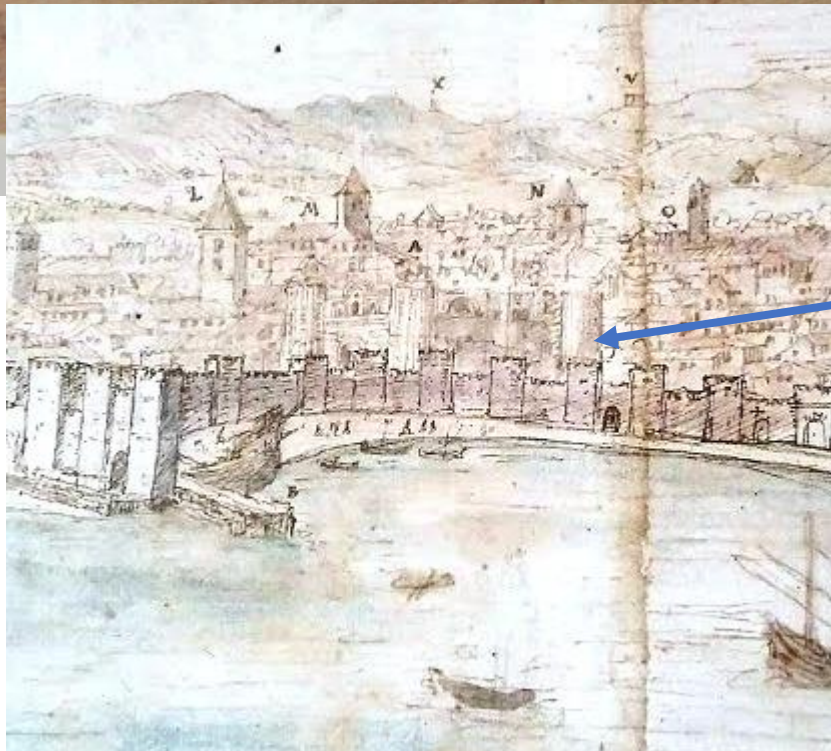


Málaga en el siglo XVI (5ª parte)



La catedral que viera Wyngaerde



En 1564 están construidos, por Diego de Vergara, los 4 cubillos y los arranques de las columnas de la girola y del crucero.
Este arquitecto es el que idea que las tres naves tengan la misma altura y es el inventor del pilar de la catedral

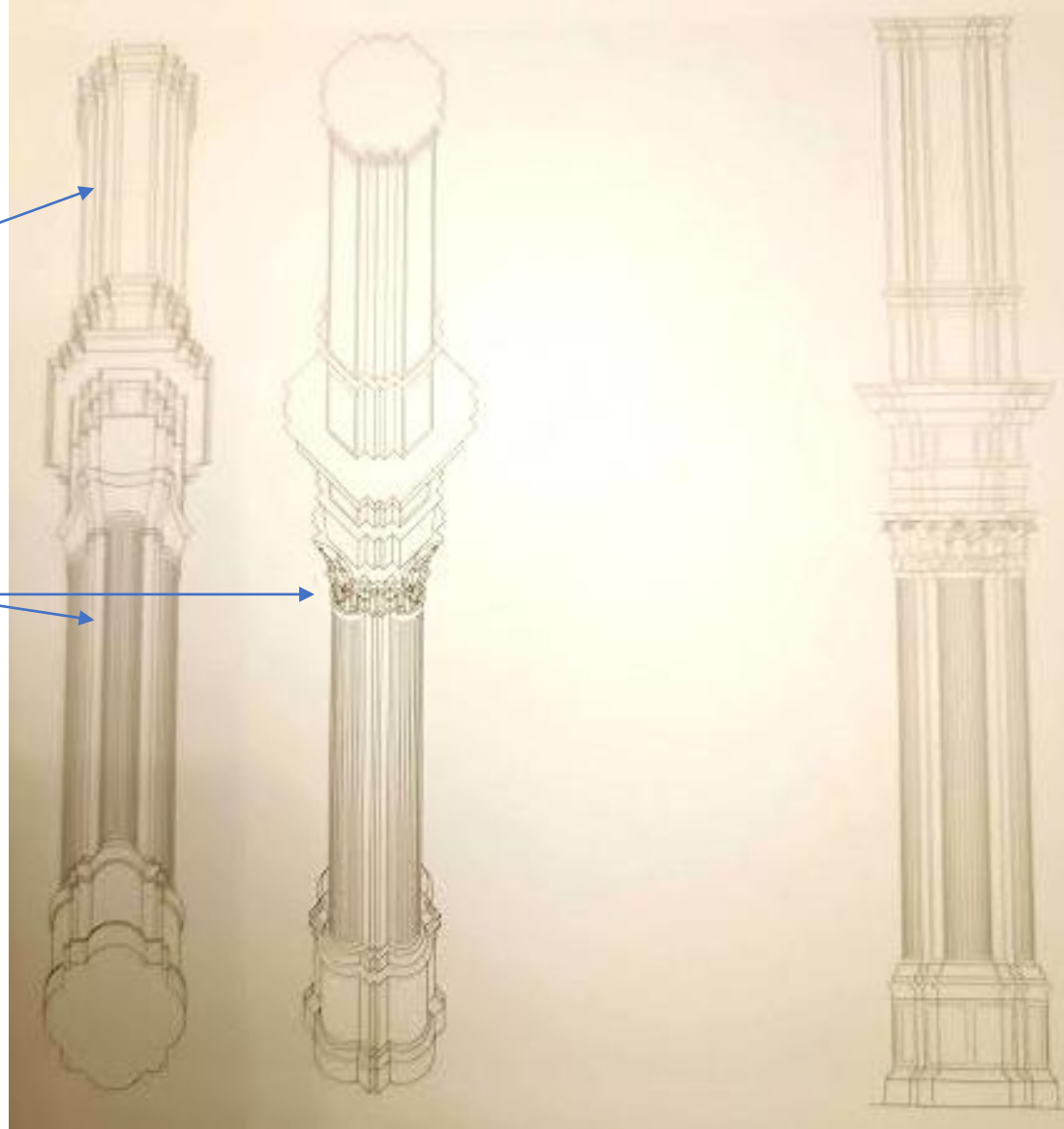


El pilar de la catedral



Compuesto a partir de un núcleo cuadrado con cuatro columnas adosadas corintias y sobre esta columna un esbelto pilar de planta cuadrada y pilastras toscanas y desde ellas arrancan los arcos sobre los que se apoyan las bóvedas.

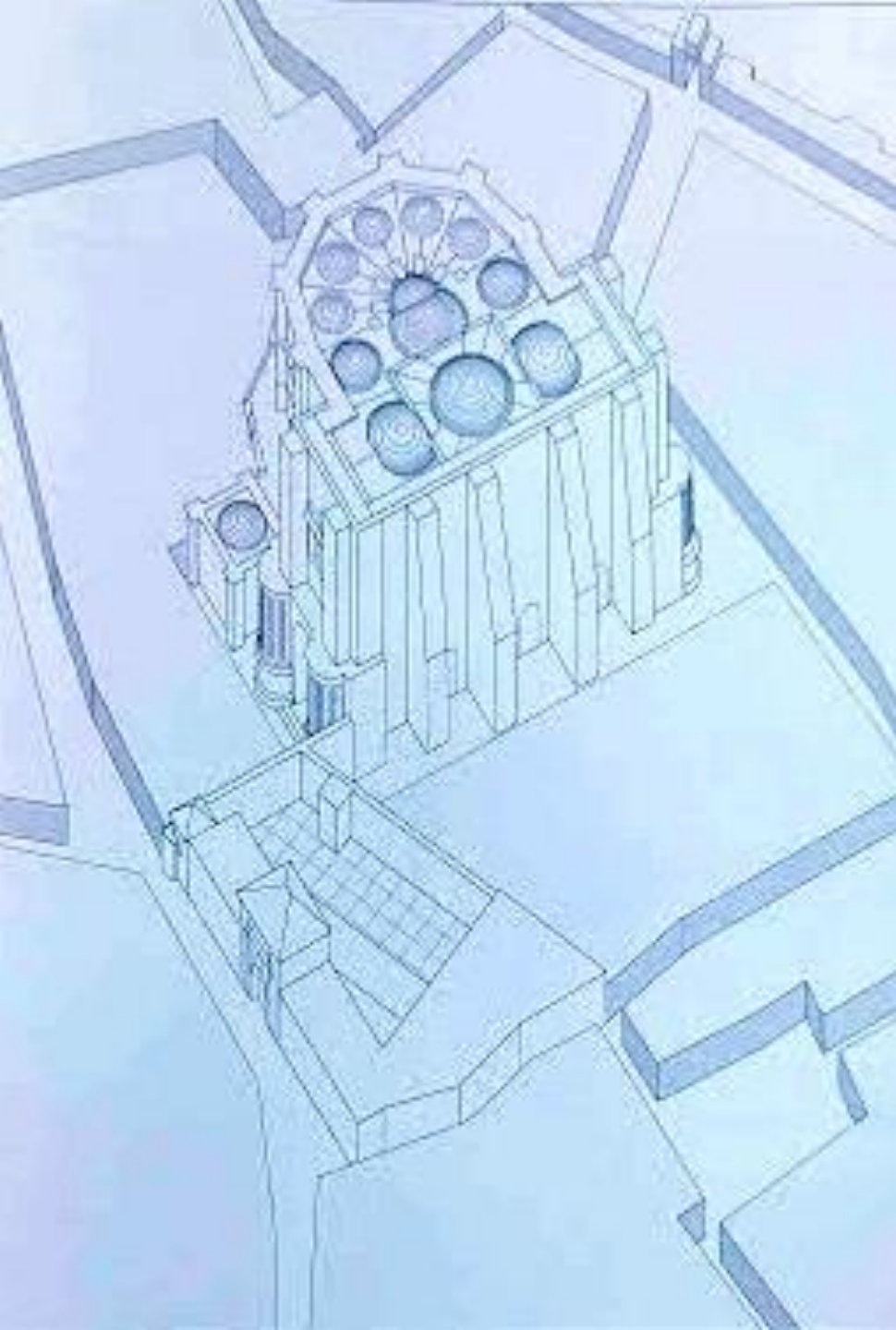
Pilar cuadrado con
pilastras toscanas

Sobre un núcleo cuadrado
4 columnas corintias



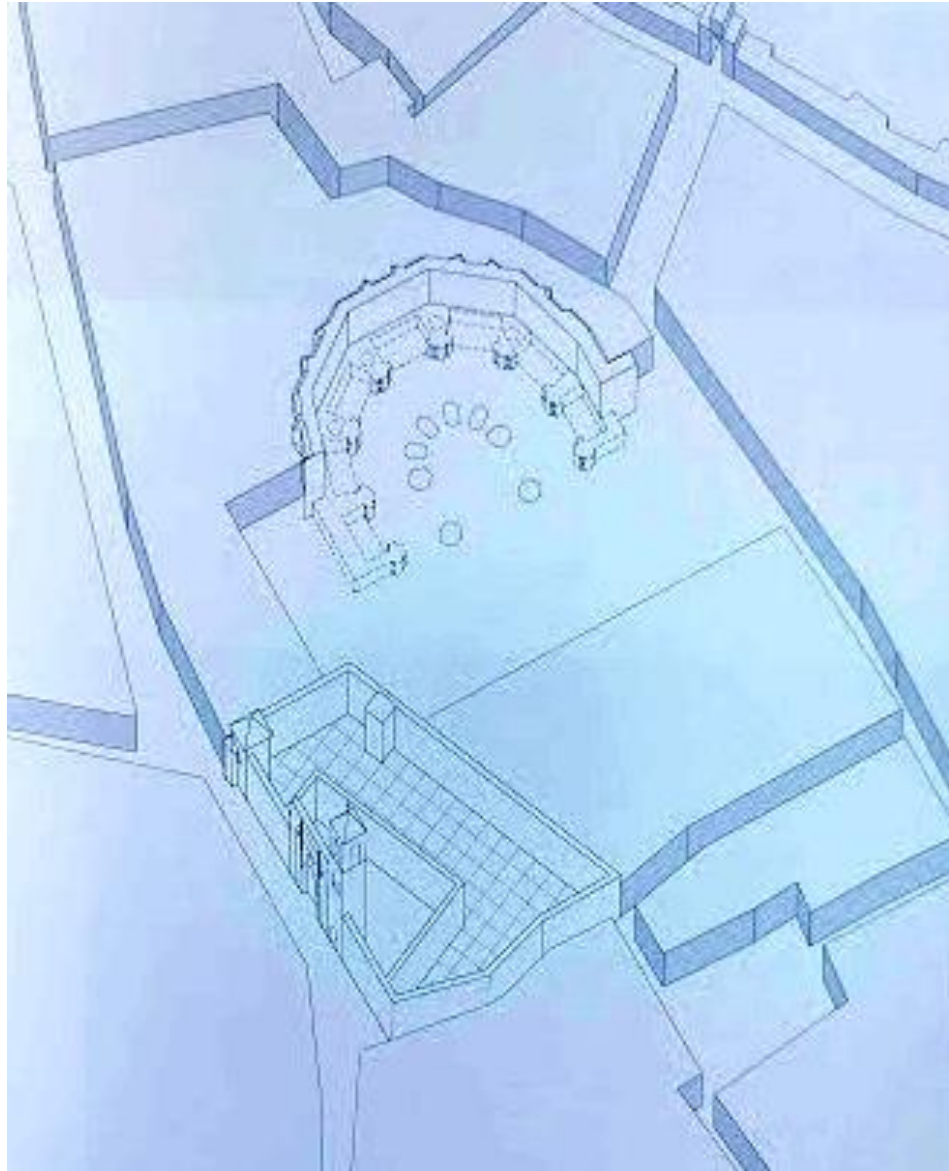
Recordatorio: Órdenes clásicos





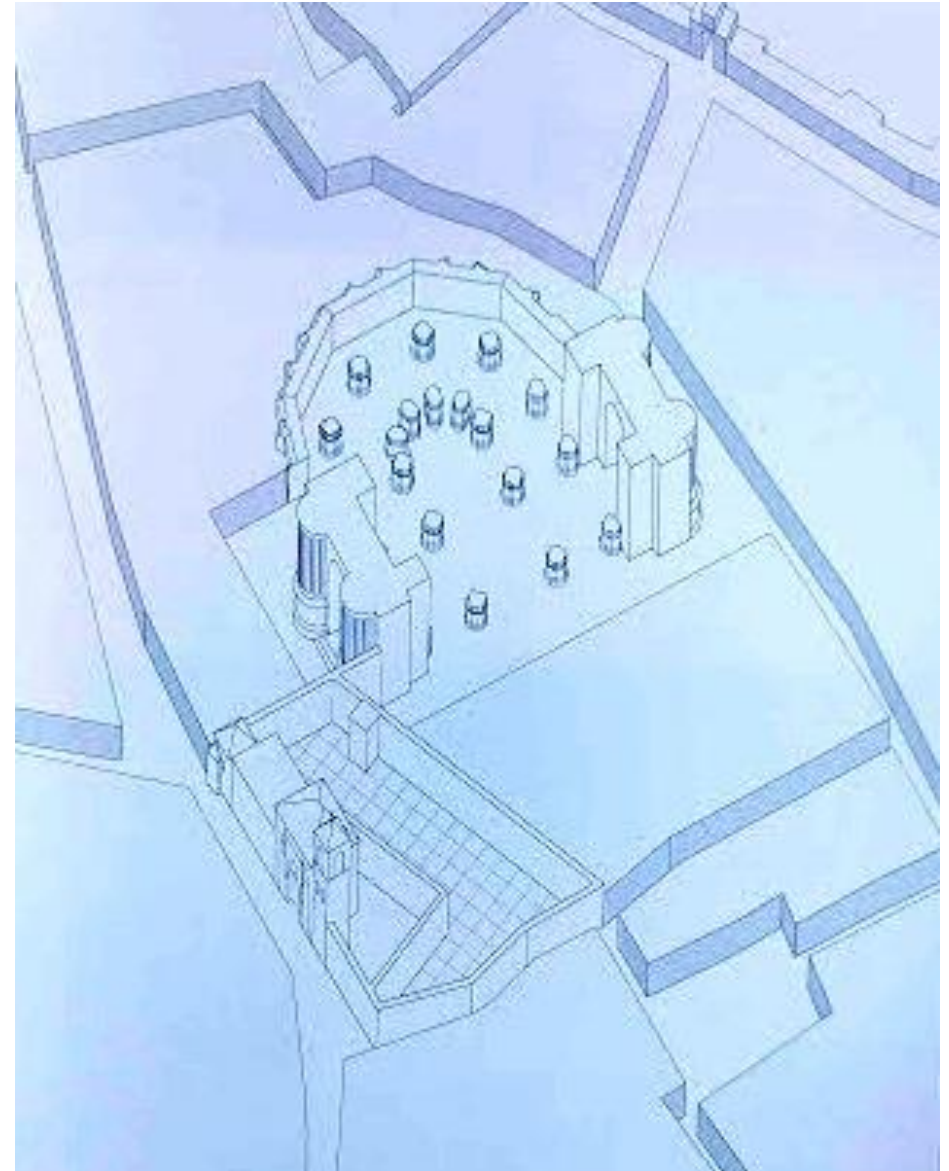
Cierre y consagración de la catedral

- En 1588 el obispo Luis García de Haro paralizó las obras por falta de presupuesto, cerró el crucero con un muro de mampostería y cuatro contrafuertes y consagró la catedral.
- En 1598 Díaz Palacios construyó la zona que albergaría el Coro y lo cubrió provisionalmente a la espera de mejores tiempos.
- Las obras exteriores de la catedral se paralizaron durante **ciento treinta y tres años.**

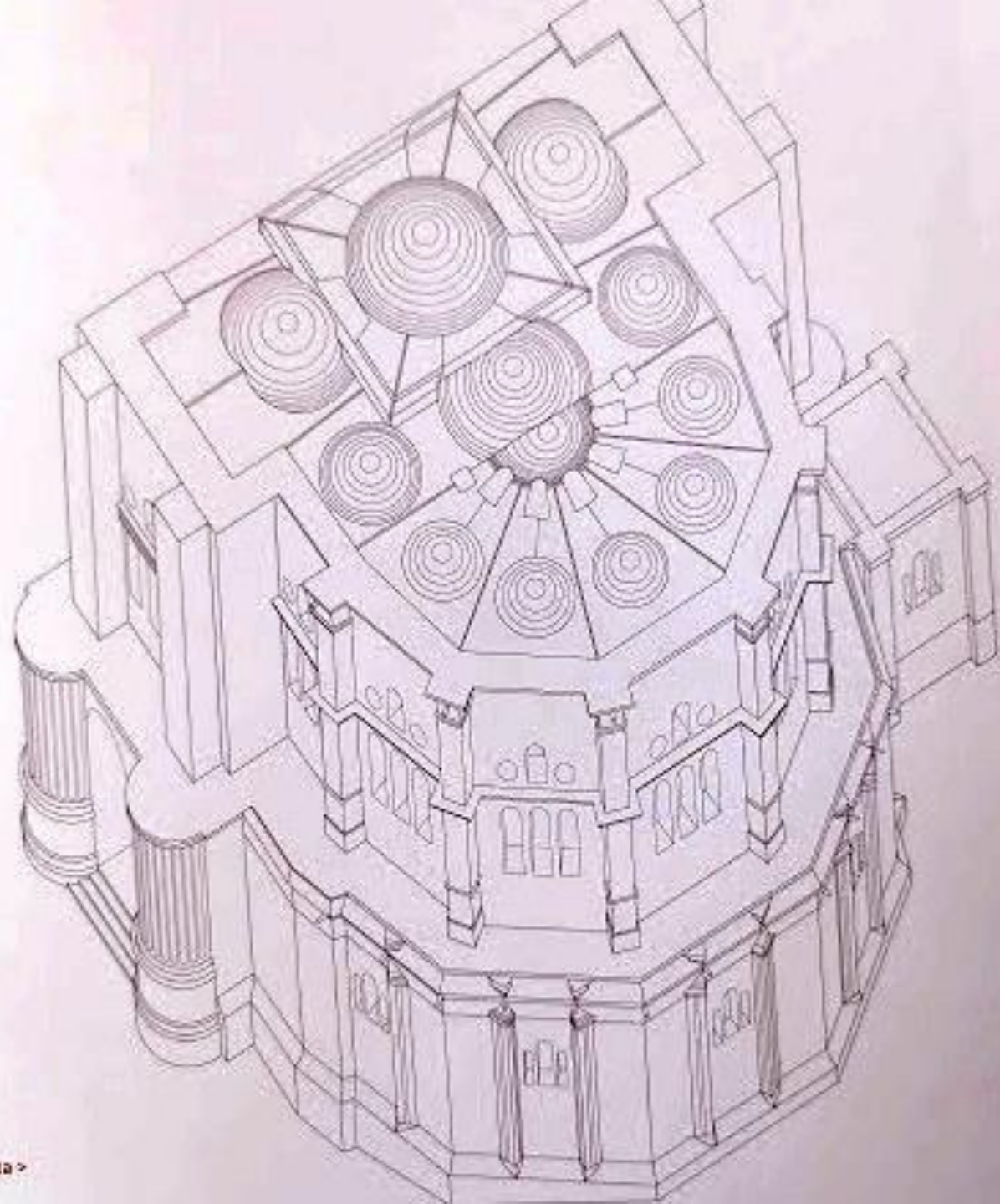
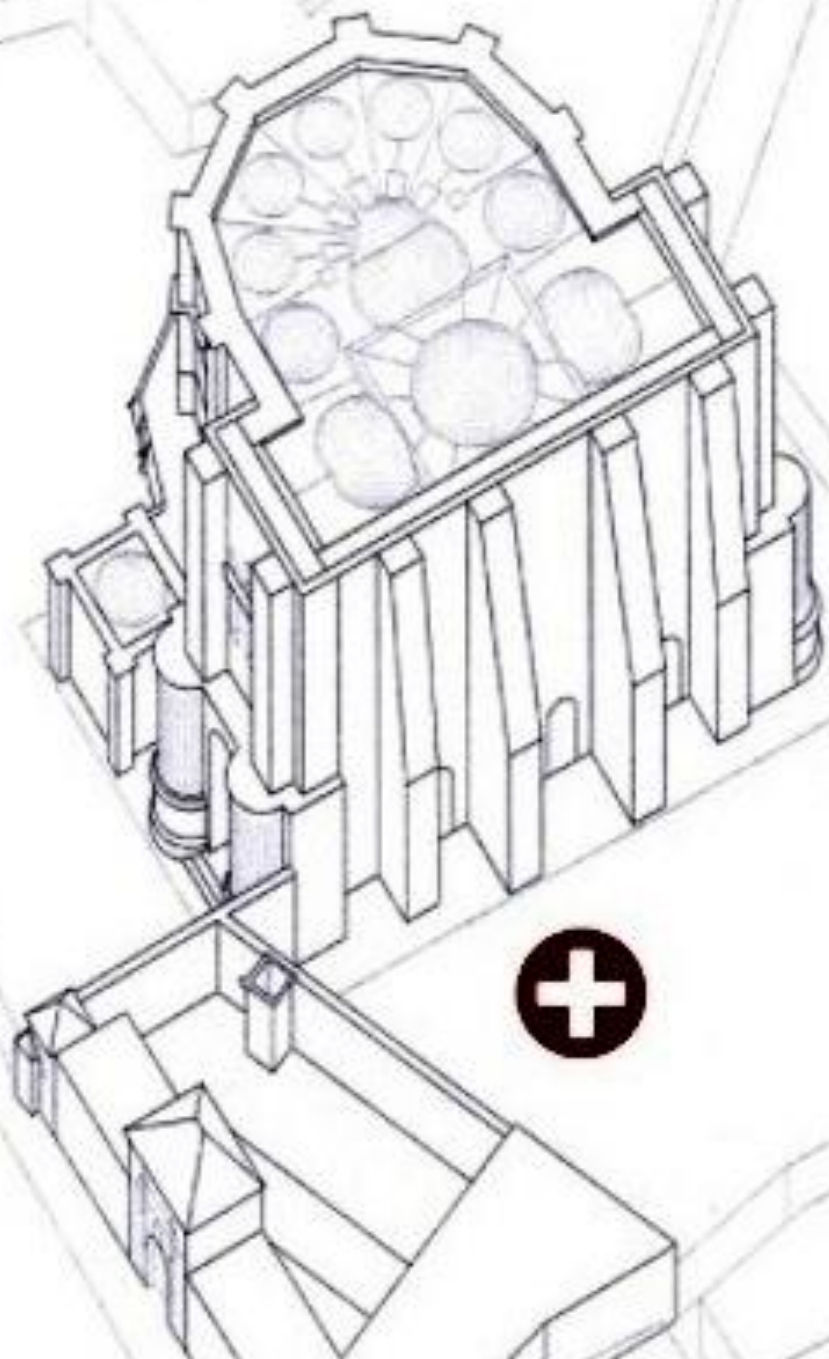


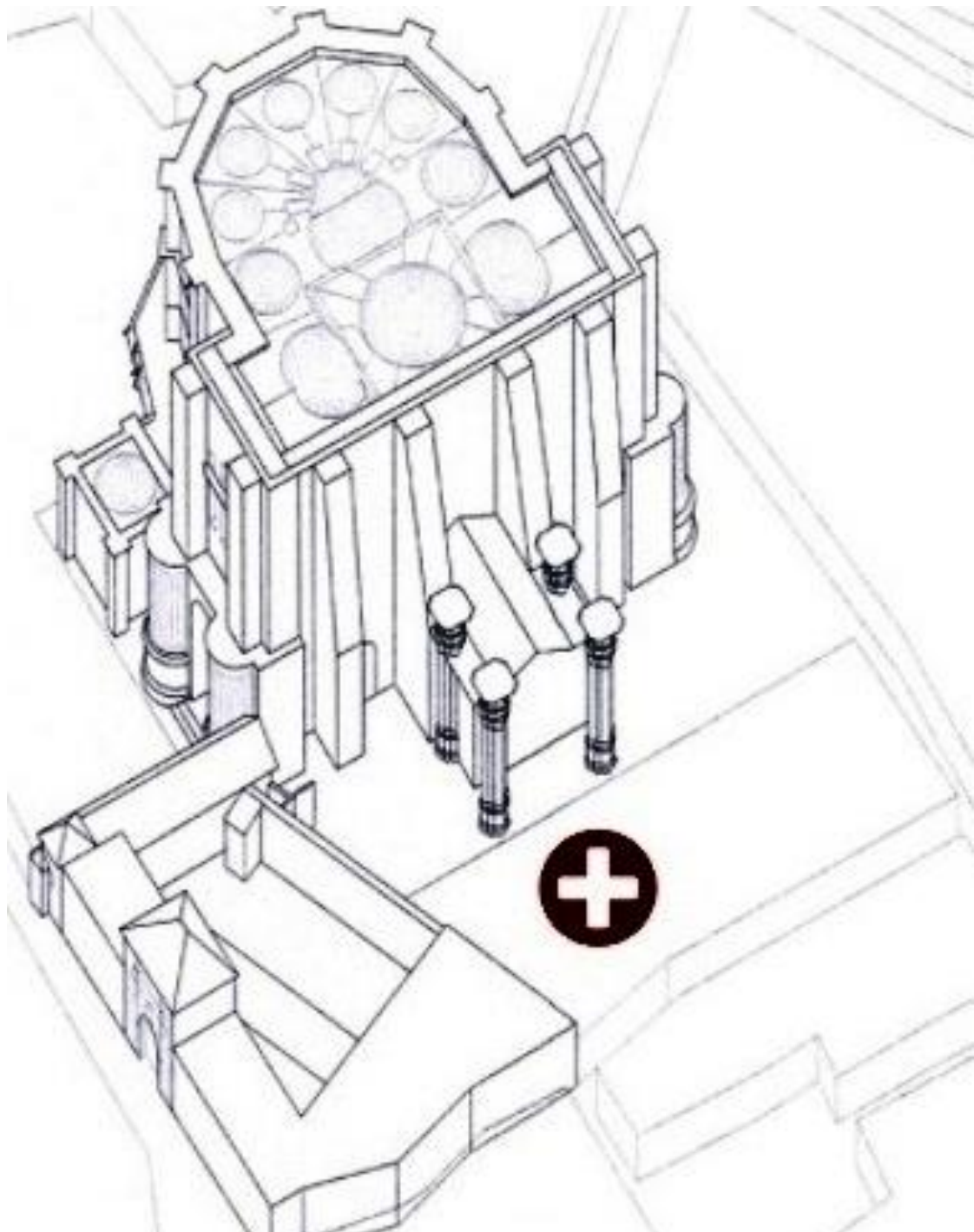
1528

F.R.C.



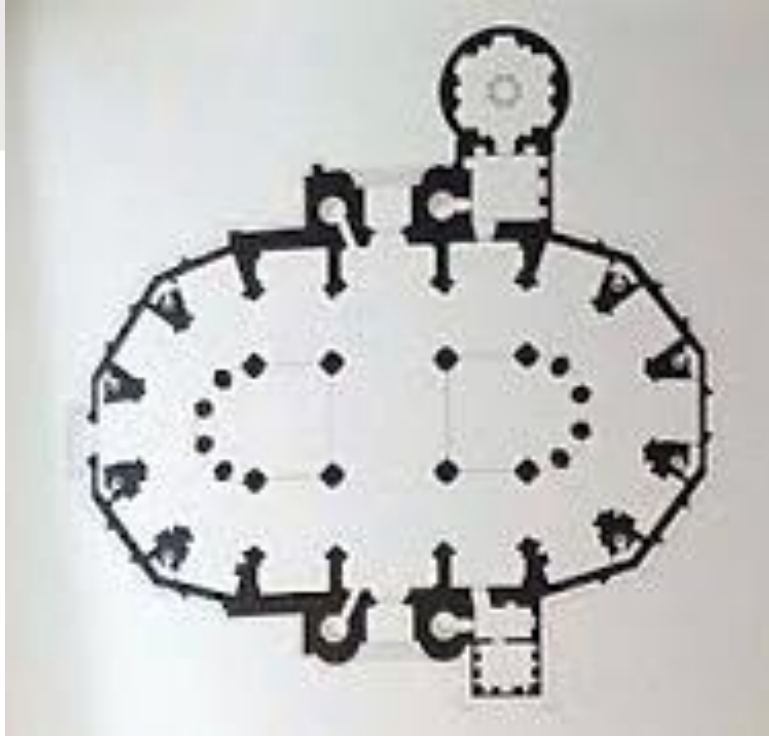
1542







La catedral en el siglo XVII
El coro y las 4 columnas que lo franquean

Hipótesis de Bolea y Sintas



El historiador del XIX insistió en que la forma de la catedral renacentista sería para levantar un templo simétrico en dos ejes.

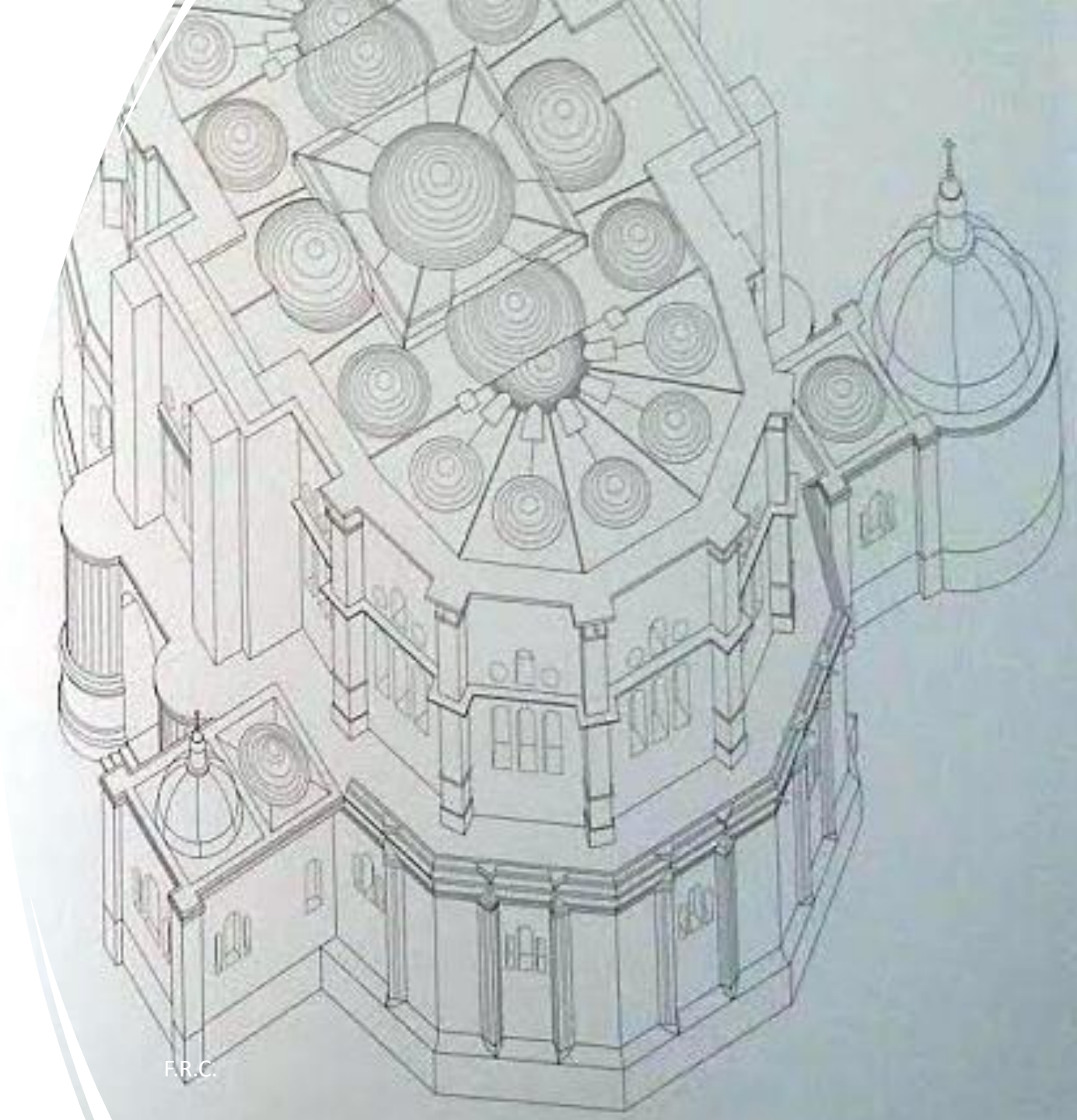




- En 1661 Martin Beckman dibujó esta panorámica de Málaga en la que se puede apreciar el estado de la catedral.
- Así se mantuvo durante 133 años hasta que se reiniciaron las obras en 1721

Las Sacristías

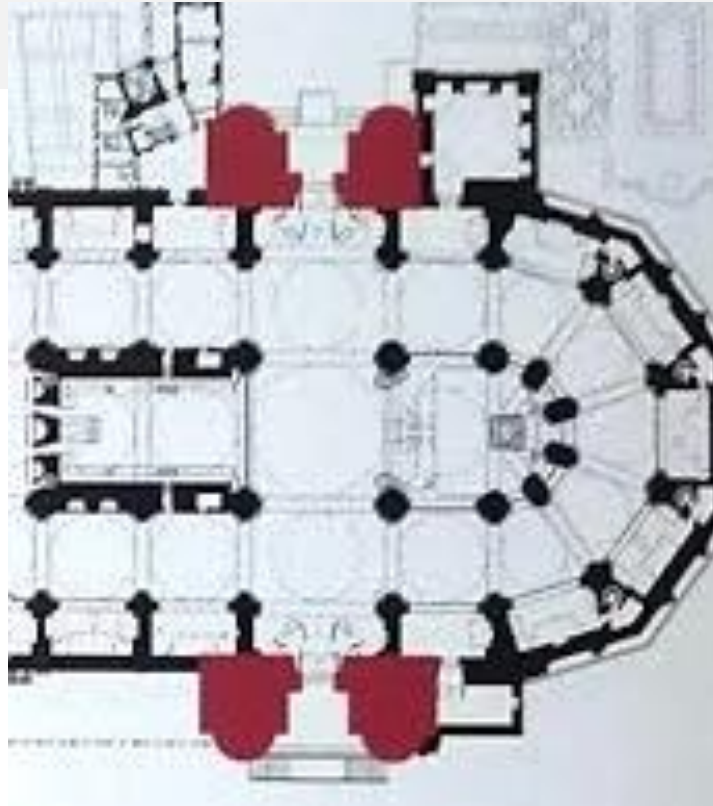
- En 1564 estaba terminada la antesacristía y abiertas las zanjas para la construcción de los cimientos de la sacristía Mayor, pero éstas se cerraron en 1574 y nunca volvieron a abrirse.





Los cubillos

Diego de Siloé




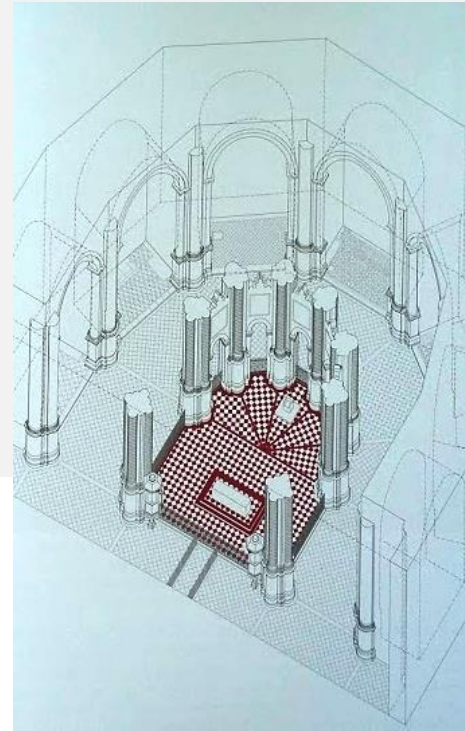

- Se confió la estabilidad de la catedral a la poligonal girola, a sus gruesos muros y a los contrafuertes interiores (capillas) y apoyaron las altísimas bóvedas del crucero en los potentes cubillos que franquean las puertas.
- Diego de Siloé se inspiró en el castil Nuovo de Nápoles.

El coro de la catedral

- De traza rectangular con 3 niveles, los dos primeros con 44 asientos y el tercero como ático.
 - En el 2º piso están las esculturas de la Virgen rodeada de los Apóstoles, Evangelistas, Doctores de la Iglesia y buen número de santos.
 - Luis Ortiz de Vargas realiza la estructura y la Virgen, los relieves de San Pedro y San Pablo y numerosos elementos decorativos. En una segunda fase actuará José Micael Alfaro y la principal aportación la realiza Pedro de Mena que terminará las 40 esculturas que quedaban para finalizar la obra y que marcan la diferencia de calidad con el resto por su naturalismo y realismo.
-



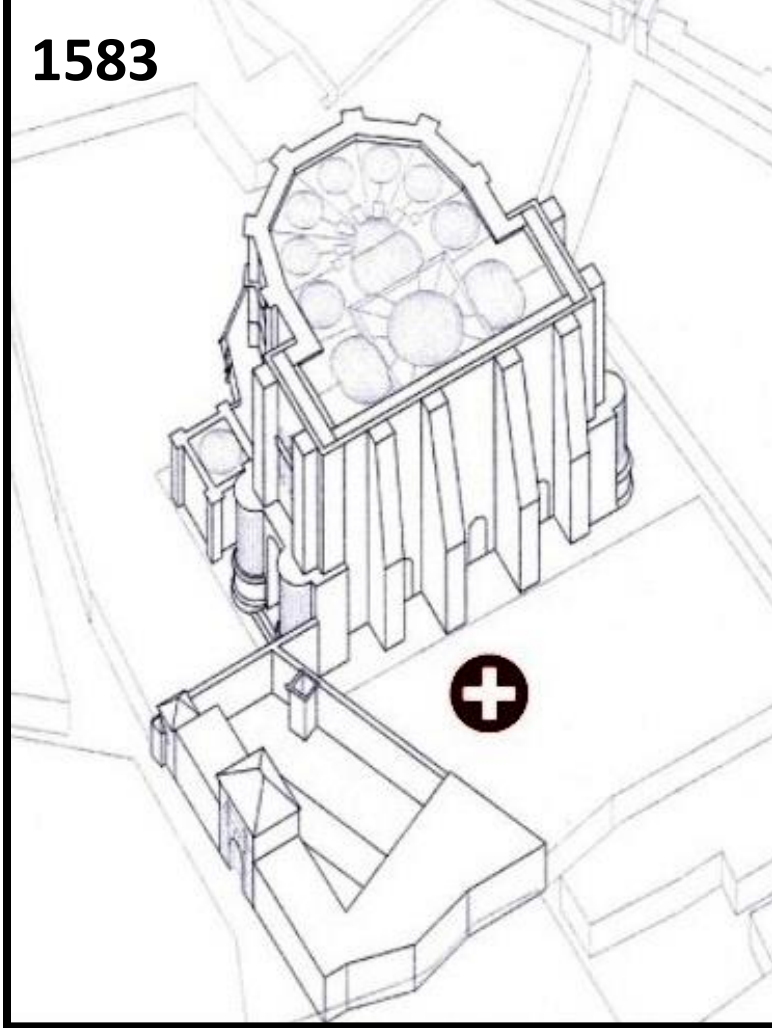




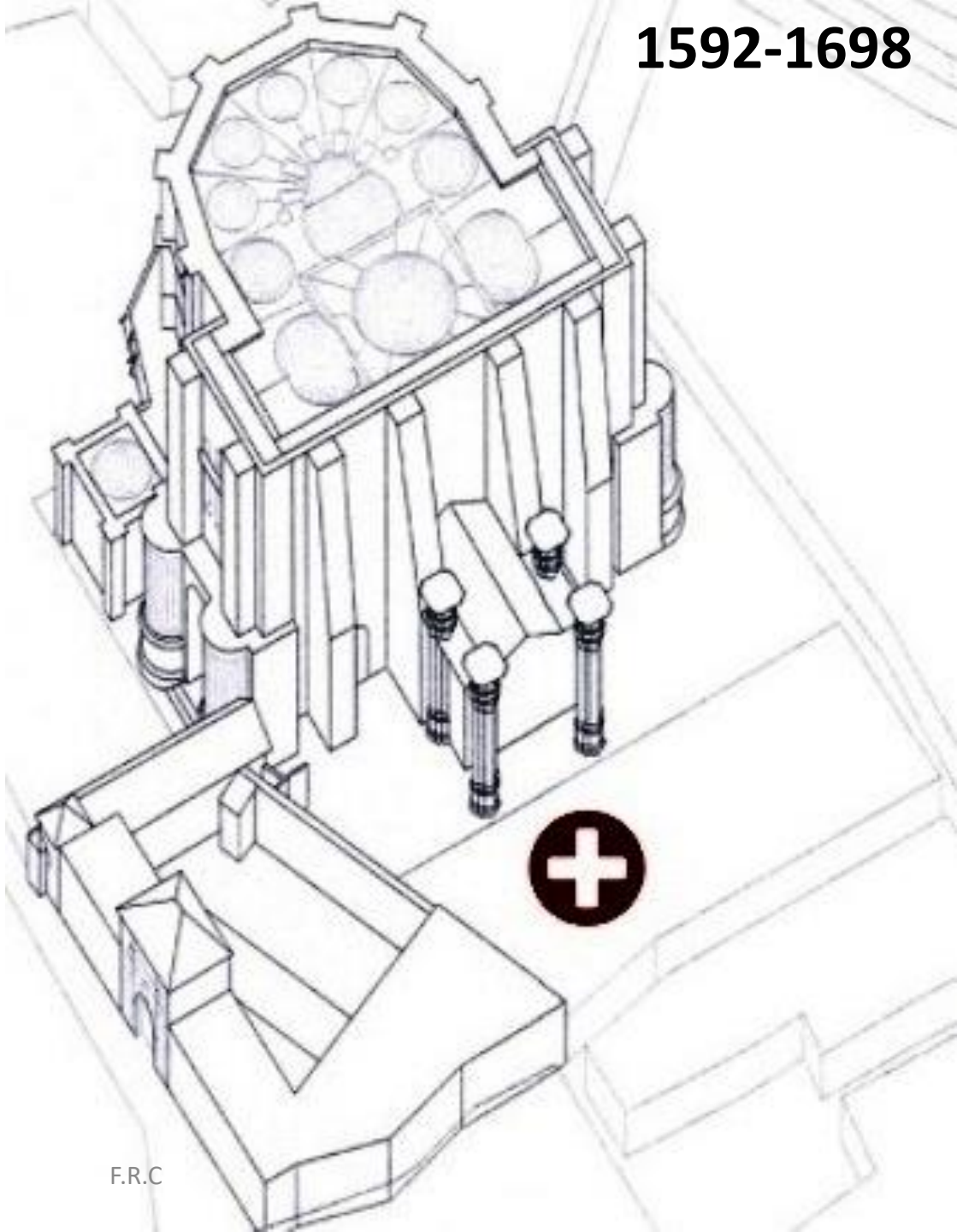
La catedral Medidas actuales

- Tiene una superficie de 6.300 m². (150 m x 56 m).
- La altura del crucero es de 39 metros y la de las tres naves de 37 m. El ancho de la nave central es de 16 m. y las laterales de 11 m..
- Las capillas laterales (contrafuertes) tienen 17 m de altura por 5 m. de ancho.
- La torre norte de 93 m y la sur de 47 m.

1583



1592-1698




En esta etapa de transición del Renacimiento al Barroco se construyó el coro, bajo la dirección de Pedro Díaz de Palacios y la sala capitular.










Fernand
BRAUDEL
El Mediterráneo
y el mundo mediterráneo
en la época de Felipe II



Naves de vuelta de Lepanto en Misina. Monasterio del Escorial.

Piratería en la costa de Málaga

- Se intensifica la piratería turco-berberisca tras el desastre de La Herradura (19-X-1562).
- En julio de 1566, 28 navíos vizcaínos son capturados frente a Málaga.
- 1567-68. Las galeras del rey (unas 100) limpian la costa andaluza de pirates.
- Corsarios desembarcan en “los Percheles” en pleno día y se llevan las barcas de pesca y rehenes.
- 7 de octubre de 1571 Lepanto, dos años después los turcos toman Túnez.

En febrero de 1567. Los 29 navíos cargados de cañones, pólvora y provisiones para la Guerra de Flandes, se hunden en la costa de la ciudad de Málaga

Un ejemplo: el corsario Alí Hamet

- Corsario de Argel, en 1540 se adueña de Gibraltar. Luego es derrotado en el mar de Alborán por Bernardino de Mendoza, quien libera 750 cautivos y apresa 660 argelinos, incluido Hamet.
- Fuerte rescate y Hamet es liberado en Cartagena. Al pasar por la costa del sol observa la escasa guarnición. Y decide volver, desembarca en Estepona y es expulsado por los vecinos de Estepona y de Marbella. Saquea el molino de azúcar de Casares y se lleva muchos cautivos.
- Vuelve para atacar Estepona en 1555, pero una tempestad le impide desembarcar. A “rebato” desde Estepona a Ronda y el corsario huye.




Durante 15 años prosiguen estos ataques, ayudados por los moriscos.
1568-70. Guerra de las Alpujarras.

Jabeque

Barco muy utilizado por los corsarios berberiscos

El comercio en la segunda mitad del siglo



- A mediados de siglo los vinateros piden que se reprima el fraude y que no entre vino de fuera. Al que contraviene la norma le decomisan el vino y desde 1564 también las carretas y las bestias de carga.
- El vino es el principal producto de exportación, a la vez que disminuye la producción de cereales y hay problemas de abastecimiento.
- Salidas por el puerto: seda, pasas, vino, aceite, azúcar, paños y lana y las entradas destacaban los cereales. Y recibía especias, paños y maderas de Flandes e Inglaterra.

Cepas andaluzas (sobre todo malagueñas) se exportaban al Perú
El virrey Cañete declaró (1590) que Perú era autosuficiente en vino.
No precisaban los 150.000 barriles /año de vino peninsulares.

La caña de azúcar será una industria pujante a partir de 1560 en la zona de Vélez, por el alza de precios a nivel internacional

La población de la ciudad de Málaga era de unos 25.000 habitantes. Tenía una alta proporción de esclavos: 7-8 % (domésticos y portuarios)



RED DE CAMINOS EN ESPAÑA A MEDIADOS DEL SIGLO XVI

Los trazados más gruesos corresponden a las vías de mayor intensidad de circulación


nández Pidal. Los caminos en la Historia de España, 1959.



La guerra de los moriscos en Málaga (1568-70)

- Los moriscos no asumen la nueva religión. 1566 se endurece la persecución legal, lo que coincide con la crisis de la seda.
- 1568. Un tributo extraordinario a los moriscos será la chispa para iniciar la guerra.
- Navidad de 1568: rebelión en Granada, sin repercusión en Málaga (solo Istán). Las autoridades les exigen los títulos de propiedad y no los tienen.
- Los cristianos viejos inician “la caza indiscriminada” del morisco. Se subleva la sierra de Vélez Málaga apoyando a los moriscos de la Alpujarra y Almería.

Maestre de Campo Luis de Requesens
Por Francisco Jover y Casanova 1886
Museo del Prado



“Hubo algunas Moras que pelearon como esforzados varones, ayudando a sus maridos, hermanos y hijos, y quando vieron el fuerte perdido, se despararon por las peñas más agrias, queriendo más morir hechas pedazos, que venir en poder de Christianos. A otras no les faltó ánimos para ponerse encima con sus hijos en los hombros, saltando con cabras de peña en peña.”

Mármol General 'Rebelión y Castigo' Libro Sexto. Cap. XXXV. Málaga. 1600

- 1569. Los excesos de las tropas reales en Vélez hacen que los moriscos se refugien Frigiliana. El 12 de julio las milicias concejiles y las tropas desembarcadas por Luis de Requesens toman el “peñón de Frigiliana”.
- Primavera de 1570 se sublevan en la Serranía de Ronda y son rendidos por el duque de Arcos. Los que escapan se dispersan por la sierra.
- 1571. Se deportan los moriscos y nueva repoblación de la Serranía de Ronda.

Mosaico de Frigiliana

Consecuencias de la guerra

- En Cómputa no queda ninguno de los olivos de la zona.
- En Benaque y Macharavialla 2/3 de las casas están en ruinas. En Atajate todas las casas y la iglesia están quemadas...
- Los nuevos repobladores tenían prohibido talar árboles y debían cuidar especialmente el sistema de riego.



1580 a 1583: ataques violentos de peste en Marbella, Archidona y Málaga y más limitados en la zona Este.



Los alfaqueques

- Encargados de redimir cautivos en Berbería.
- Pretende regular ese “mercado” el obispo de Oviedo tras su estancia en Málaga.
- Mucho dinero e infinidad de fraudes. Alfaquequería Mayor.
- Felipe II (el rey “papeles”) obliga a que los únicos autorizados sean las frailes de las Órdenes religiosas (Merced y Trinidad) y con permiso expreso del Consejo de Castilla para cada actuación.

Apeos y repoblación

- Muchas dificultades para repoblar. La mayoría de los nuevos pobladores procedían de Murcia, Jaén, Córdoba, Sevilla y Extremadura.
- 1571. Se confecciona un registro de bienes moriscos, que pasarán a propiedad del rey, y se otorgan exenciones fiscales y con todo, apenas ayudan a la repoblación.
- De cualquier lugar de Castilla y no necesariamente casados. Se esperaban 30.000 y apenas llegan a 5.000.

F.R.C.

Lugar	1557-61	1579-84	Lugar	1557-61	1579-84
Algarrobo	83	45	El Borge	164	107
Alhaurín	239	257	El Burgo	239	242
Almáchar	93	48	Estepona	83	238
Almayate	72	30	Faraján	81	35
Almogía	128	120	Frigiliana	226	.
Álora	490	634	Guaro	145	66
Alozaina	80	92	Igualeja	46	49
Alpandeire	44	28	Istán	129	52
Ardales y Turón	.	295	Iznate	96	79
Arenas	61	44	Jirmera	24	27
Arriate	55	113	Júzcar	72	28
Atajate	31	29	Macharaviaya	44	26
Benadalid	82	35	Málaga	.	3.050
Benahavís	105	35	Marbella	640	592
Benamargosa	119	75	Mijas	.	130
Benamocarra	103	113	Moclón	11	12
Benaque	50	41	Monda	210	80
Canillas de Albaida	109	41	Ojén	128	40
Cartajima	71	49	Oliás	56	27
Cártama	289	269	Parauta	60	40
Casabermeja	.	183	Pizarra	10	10
Casarabonela	314	179	Pujerra	43	23
Coín	580	700	Riogordo	129	69
Colmenar	.	57	Ronda	2.116	2.907
Cómpeta	123	59	Sayalonga	54	19
Cortes	136	207	Sedella	228	105
Cuevas del Becerro	12	.	Setenil	445	404
Cútar	104	58	Tolox	328	150
Chúcar	13	7	Torrox	56	94
Daidín	40	20	Vélez-Málaga	1.399	1.302
Daimalos	41	37	Yunquera	50	43



Marbella se convirtió en punto neurálgico de la rebelión de los moriscos (Dibujo de Anton Van den Wyngaerde)

- Para el apeo (y turnos de riego) se precisa de los moriscos.
- Los vecinos debían construir las presas, limpiar las acequias y guardar el orden de riegos.
- Los pobladores han de tener espada, arcabuz o ballesta.
- Las fuentes y pozos serán de uso común aunque estén en terreno privado.